



# J'EXPLORE, LE TERRITOIRE FLANDRE LYS

— GUIDE DES RANDONNÉES PÉDESTRES ET À VÉLO —

Estaires - Fleurbaix - Haverskerque - La Gorgue - Laventie - Lestrem - Merville - Sully-sur-la-Lys





Flandre Lys est un territoire de huit communes, au Nord de la France, traversé par la Lys. Cette rivière prend sa source à Lisbourg en France et se jette dans l'Escaut à Gand en Belgique. Au cœur des Hauts-de-France, et au carrefour de grandes destinations : Côte d'Opale, Métropole Lilloise et bassin minier avec le célèbre musée du Louvre Lens, Flandre Lys vous invite à découvrir ses richesses insoupçonnées.

La Communauté de Commune Flandre Lys et l'Office de Tourisme ont sélectionné pour vous des circuits attractifs aux paysages divers afin de satisfaire votre curiosité tout au long des parcours.

Marcheurs confirmés ou non, ce guide contient plusieurs itinéraires adaptés à chacun.

Bonus, quelques itinéraires vélos raviront les cyclistes !

## LÉGENDE



Randonnée  
coup de coeur



Randonnée  
familiale



Randonnée  
de groupe



# SOMMAIRE



- P. 4 AVANT DE PARTIR
- P. 5 À PIED EN FLANDRE LYS

	P. 6 AU FIL DE LA LYS • LA GORGUE	4.2KM	
♥	P. 8 MERVILLE AU FIL DE L'EAU • MERVILLE	4.5KM	
	P. 10 BALADE DE LA BOUTILLERIE • FLEURBAIX	4.6KM	
♥	P. 12 CIRCUIT DU TANNAY • HAVERSKERQUE	6KM	
♥	P. 14 VARIANTE AU FIL DE LA LYS • LA GORGUE	6KM	
	P. 16 BALADE DES CHAPELLES • FLEURBAIX	9KM	
	P. 18 CHEMIN CHAMPÊTRE • SAILLY SUR LA LYS	9KM	
♥	P. 20 CIRCUIT DES TROIS CLOCHERS • HAVERSKERQUE	11KM	
♥	P. 22 LA BATAILLE DE FROMELLES • FROMELLES/FLEURBAIX	11.2KM	
	P. 24 CIRCUIT DES CHAPELLES ET DES CALVAIRES • LESTREM	11.3KM	
	P. 26 CIRCUIT DES RIVIÈRES • MERVILLE	16.8KM	



	P. 30 À VÉLO EN FLANDRE LYS	
	P. 31 PROMENADE EN BORD DE LYS • HAVERSKERQUE-AIRE SUR LA LYS	27 KM
	P. 32 À VÉLO ENTRE LYS ET FORÊT • HAVERSKERQUE/MERVILLE	23 KM
	P. 34 LA VÉLOROUTE DE LA LYS • HAVERSKERQUE/SAILLY-SUR-LA-LYS	33.7KM



	P. 38 LA VÉLOROUTE DE LA LYS ET LE RÉSEAU POINT NOEUDS VÉLO «VALLÉE DE LA LYS-MONTS DE FLANDRE»	
	P. 40 PAUSE GOURMANDE	
	P. 41 DÉCOUVERTES EN FLANDRE LYS	



# AVANT DE PARTIR

## POUR UNE BALADE RÉUSSIE EN TOUTE SÉCURITÉ

Pensez à regarder la météo avant de prendre la route et à vous équiper en conséquence (imperméable, crème solaire, eau, etc.).

Faites attention aux traversées de rues.

Veillez à ne rien jeter dans la nature et à respecter la faune et la flore qui vous entourent. Gardez la maîtrise de votre chien.

## CHOISISSEZ LA DIFFICULTÉ DE VOTRE PARCOURS

FACILE : ★☆☆  
MOYEN : ★★☆☆  
SPORTIF : ★★★

## UN BALISAGE VOUS GUIDERA

BONNE DIRECTION =  
TOURNER À GAUCHE ≡  
TOURNER À DROITE ≡  
MAUVAISE DIRECTION X



Un défaut de balisage sur le parcours ? Contactez l'Office de Tourisme Flandre Lys :  
Tél. : 06 40 43 21 79 ou sur [tourisme@cc-flandrelys.fr](mailto:tourisme@cc-flandrelys.fr)

## ENFILEZ VOS CHAUSSURES ET PARTEZ EN BALADE, BONNE ROUTE !





# À PIED EN FLANDRE LYS



Trois paysages constituent la toile de fond du territoire Flandre Lys : la forêt, les champs et la Lys. La forêt domaniale de Nieppe regorge d'espèces animales et végétales et les chemins de halage le long de la Lys offrent une tranquillité inégalable.

Entre les zones boisées et les cours d'eau, la campagne oscille entre bocages et vastes champs ouverts offrant au promeneur les charmes d'un paysage pittoresque.

# AU FIL DE LA LYS



 1H - 1H15

 4.2 KM

LA GORGUE



Découvrez le calme des bords de Lys en partant du cœur de la ville de La Gorgue et de son jardin public bucolique.



DÉPART DU PARKING DE L'HÔTEL DE VILLE DE LA GORGUE, RUE DU DUC DE BERRY.



Suivre le balisage jaune en commençant par passer sous la porte du jardin public et en faisant le tour par la gauche. Ensuite, passer le pont et continuer jusqu'à la rue de l'Abbaye de Beaupré.



Tourner à droite dans cette rue et avant le pont, prendre la rue du Bassin à gauche puis le chemin qui mène à la Lawe. Prendre le petit pont qui part vers la droite et longer la Lys pendant 1,2 km.



Prendre à droite la rue du Général de Gaulle pour rejoindre la rue de la Perche.



Obliquer à droite et poursuivre rue de la Gendarmerie jusqu'au deuxième rond-point et prendre la rue Jean-Mermoz dans le prolongement.



Tourner à droite rue Auguste-Noël.



Prendre à gauche sur le chemin de cailloux rouges qui ramène au parking de l'hôtel de ville.

COTÉ PRATIQUE : Stationnement possible sur le parking de l'hôtel de ville.

Des boulangeries, une frioterie et deux bars sont à proximité du point de départ/arrivée.

# POINTS DE PASSAGE À NE PAS MANQUER

D/A : km 0 - Parking de l'hôtel de ville

1 : km 0.52 - Carrefour rue de L'Abbaye de Beaupré

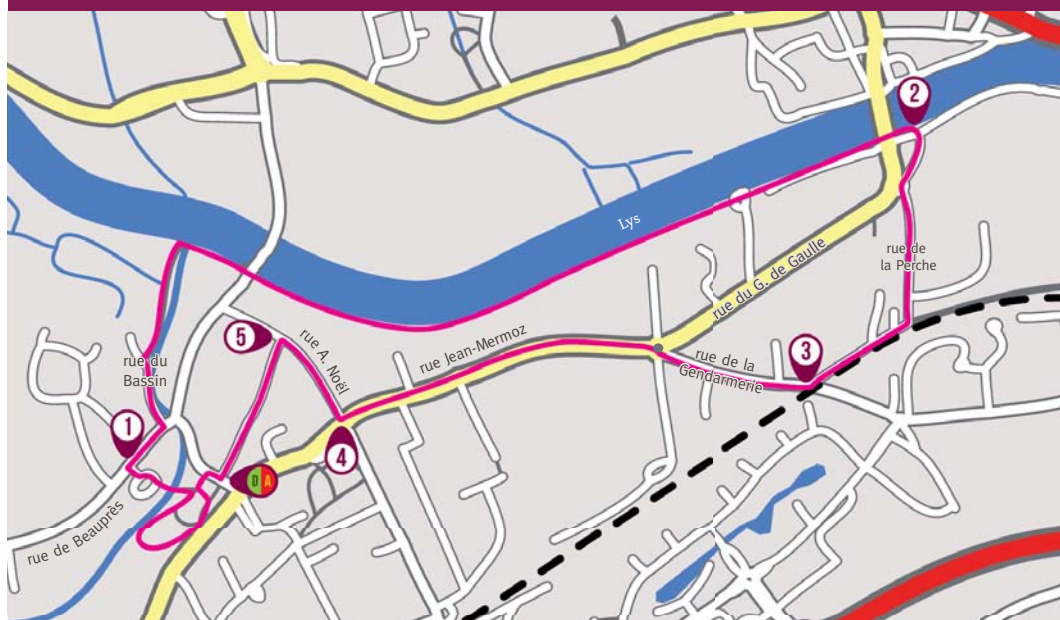
2 : km 2.34 - Carrefour rue du G. de Gaulle

3 : km 2.91 - Carrefour rue de la Gendarmerie

4 : km 3.75 - Carrefour rue Auguste-Noël

5 : km 3.93 - Carrefour avec le chemin de terre rouge

D/A : km 4.2 - Parking de l'hôtel de ville



## ♥ COUPS DE COEUR ♥

- ♥ La vue sur le beffroi
- ♥ L'écluse Vauban et ses quais de pierre
- ♥ Le jardin public au printemps

## 🍴 POUR SE RESTAURER 🍴

Estaminet « Au temps passé »  
(voir p 34-35)



# MERVILLE AU FIL DE L'EAU




🕒 1 H - 1H20

🏹 4.5 KM

MERVILLE



Balade facile à réaliser en famille pour découvrir la Lys et le parc des Prés de la Ville à Merville. Petits et grands pourront se dépenser sur un parcours sportif !



## DÉPART DE L'ÉGLISE SAINT-PIERRE À MERVILLE.



Départ de l'église Saint-Pierre et suivre le balisage bleu "Merville, au fil de l'eau". Sur le côté de l'église, passer devant le monument aux morts et la stèle du souvenir avant d'emprunter la rue du capitaine Charlet.



Prendre à gauche, rue des Capucins puis à gauche, boulevard de la Liberté, avant le pont. Longer la rivière la Bourre jusqu'au pont des Prêtres.



Prendre à droite le pont des Prêtres puis à gauche la rue Faidherbe. Passer le pont et prendre le chemin de halage sur la gauche. Longer la Bourre jusqu'au pont de pierre.



Passer le pont et prendre à droite le chemin qui longe la Lys. Franchir la passerelle puis se diriger vers la droite pour continuer le long de la Lys.



Arrivé au square Victor Serlooten, faire le tour du rond-point et continuer le long de la Lys. Au bout du chemin, prendre à gauche puis entrer dans le parc des Prés de la ville situé sur votre droite.

Faire le tour du parc en suivant le chemin sur la droite. Laissez-vous tenter par le parcours santé/sportif !



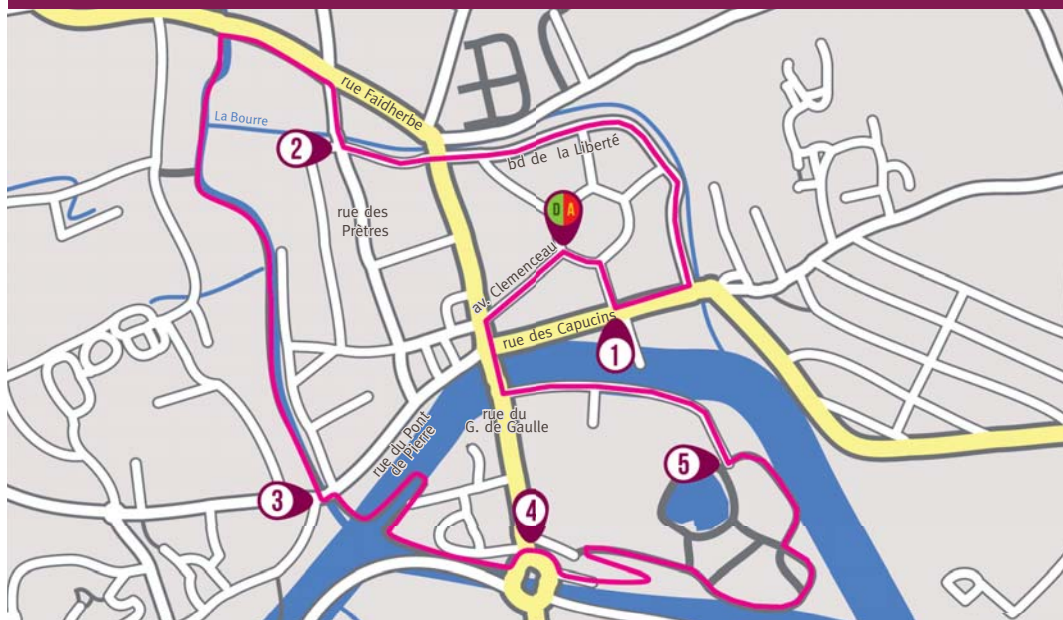
Sortir du parc en longeant le circuit de BMX puis continuer jusqu'au pont. Prendre à droite, puis la deuxième à droite, avenue Clemenceau, pour revenir à l'église Saint-Pierre.

COTÉ PRATIQUE : Stationnement possible quai des Anglais et rue Basse.



# POINTS DE PASSAGE À NE PAS MANQUER

- D/A : km 0 - Église Saint-Pierre
- 1 : km 0.14 - Carrefour rue des Capucins
- 2 : km 1.01 - Pont des Prêtres
- 3 : km 2.13 - Pont de Pierre
- 4 : km 2.67 - Square Victor Serlooten
- 5 : km 3.71 - Parcours BMX
- D/A : km 4.42 - Église Saint-Pierre



## ♥ COUPS DE COEUR ♥

- ♥ La vue sur l'église Saint-Pierre
- ♥ Le beffroi et l'hôtel de ville
- ♥ Le chemin paisible le long de la Bourre
- ♥ Une pause détente et pique-nique aux Prés de la ville
- ♥ La brasserie du Pays Flamand (voir p 34-35)

## 🍴 POUR SE RESTAURER 🍴

« L'auberge de l'oiseau perdu »  
(voir p 34-35)



# BALADE DE LA BOUTILLERIE




 1H - 1H20

 4.6 KM

FLEURBAIX



Cette balade vous invite à une véritable pause détente au cœur des paysages champêtres de Flandre Lys.



## DÉPART PARKING DE LA PISTE BMX, RUE DAVID À FLEURBAIX.



Départ au parking du terrain de bicross, rue David. Descendre cette rue vers le « Military Cemetery ».



Prendre à droite rue du chemin de la Boutillerie



Puis, prendre à droite, rue du Moulin de la Boutillerie et continuer tout droit, rue des Bassières.



Possibilité de découvrir le cimetière militaire, en prenant à gauche, rue de Pétillon. Revenir ensuite sur vos pas et prendre à gauche pour continuer la rue des Bassières.



Prendre à droite rue des Lombards.

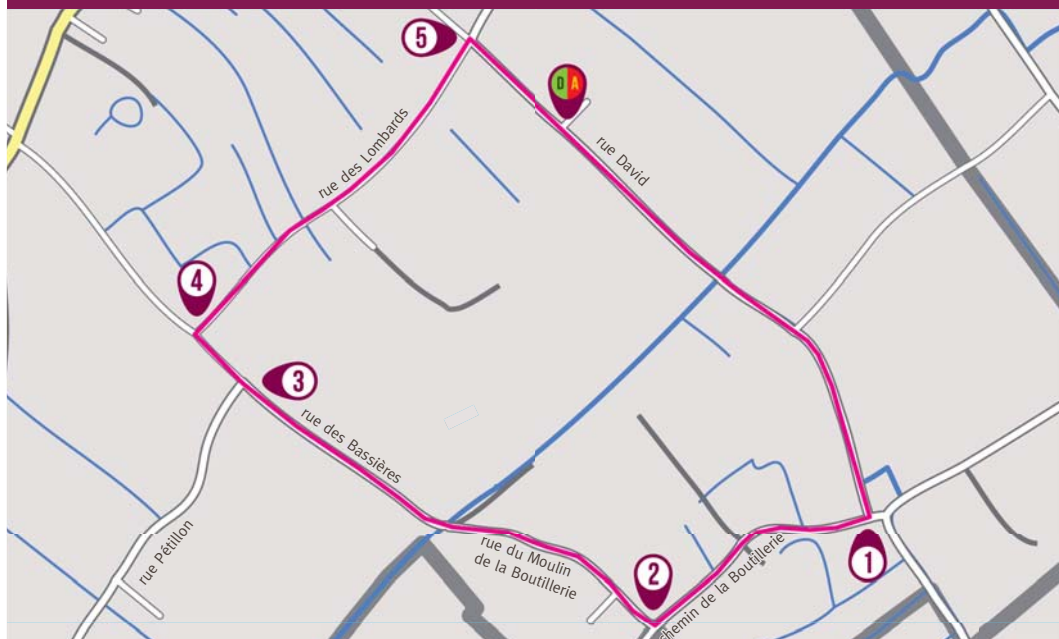


Prendre à droite, rue David pour revenir au point de départ.

**COTÉ PRATIQUE** : Stationnement à proximité de l'église, place Jean Le Vasseur.  
Des boulangeries, une frioterie et un bar sont à proximité dans le centre du village.

# POINTS DE PASSAGE À NE PAS MANQUER

- D/A : km 0 - Parking du terrain de bicross rue David
- 1 : km 1.26 - Carrefour rue du chemin de la Boutillerie
- 2 : km 1.89 - Carrefour rue du Moulin de la Boutillerie
- 3 : km 3.04 - Carrefour rue de Pétilion
- 4 : km 3.27 - Carrefour rue des Lombards
- 5 : km 4.27 - Carrefour rue David
- D/A : km 4.59 - Parking du terrain de bicross rue David



## ♥ COUPS DE COEUR ♥

- ♥ Les nombreux cimetières militaires dont le Trou Aid Post rue du Pétilion
- ♥ La statue Notre-Dame des Douleurs devant l'ancienne Chartreuse de la Boutillerie

## 🍴 POUR SE RESTAURER 🍴

« La Taverne des Layes »  
(voir p 34-35)



# CIRCUIT DU TANNAY



 1H30 - 1H40

 6 KM

HAVERSKERQUE



Équipement conseillé :  
pantalon et maillot long  
pour les passages en forêt

La nature est reine durant cette randonnée : forêt, champs, bocages et chemins de halage. Ouvrez grand les yeux et observez nids de cigognes au printemps et champignons à l'automne !



## DÉPART DE L'ÉGLISE SAINT-VINCENT À HAVERSKERQUE.



Laisser l'église derrière vous, partir au nord et après quelques mètres, passer un pont et suivre à gauche la rue de la Goguerie. Suivre le balisage jaune.



Prendre à droite la D122 (rue de Tannay) sur une centaine de mètres, puis à gauche la rue du Bois.



Entrer dans la forêt domaniale de Nieppe et à la fourche qui se présente immédiatement, tourner à gauche. Rester en lisière de forêt et cheminer ouest-sud-ouest.



À la drève du Gland, encailloutée, sortir de la forêt par la gauche et suivre la rue du Gland.



Au bout de la rue, suivre à gauche la D122 (rue de Tannay) sur 400 m. Prudence !



Emprunter ensuite le chemin à droite (ruelle Matecap) qui à travers champs mène à la Lys. Virer ensuite à gauche et longer la Lys.

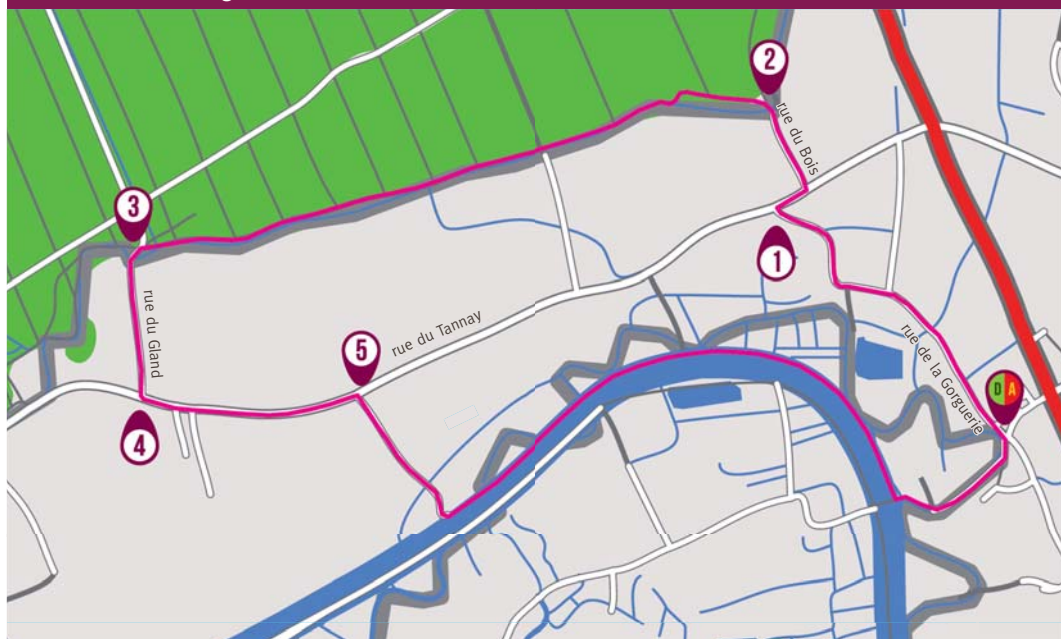


Passer sous la passerelle en fer et tourner tout de suite à gauche. Suivre le chemin pour revenir à l'église Saint-Vincent.

**COTÉ PRATIQUE** : Possibilité de stationnement à proximité de l'église.  
Point de restauration en centre-ville.

## POINTS DE PASSAGE À NE PAS MANQUER

- D/A : km 0 - Église Saint-Vincent  
1 : km 0.91 - Carrefour D122  
2 : km 1.22 - Forêt domaniale de Nieppe  
3 : km 2.84 - Carrefour rue du Gland  
4 : km 3.22 - Carrefour D122  
5 : km 3.75 - Carrefour ruelle Matecap  
6 : km 5.53 - Passerelle en fer  
D/A : km 5.87 - Église Saint-Vincent



### ♥ COUPS DE COEUR ♥

- ♥ L'église Saint-Vincent, de style hallekerque à trois nefs
- ♥ La richesse du sous-bois de la forêt : champignons et animaux
- ♥ Les mats à cigognes au printemps
- ♥ Une mini croisière en bateau ou une balade en pédalo sur la Lys (voir p 34-35)
- ♥ Une promenade en vélo à assistance électrique (voir p 34-35)
- ♥ Une visite des jardins de l'Ermitte et du jardin d'Astrée (voir p 34-35)
- ♥ Une balade de kart en chiens de traîneau au Domaine de Mi Loup (voir p 34-35)

### 🍴 POUR SE RESTAURER 🍴

« Aux amis de la route » et « Le Magloire » (voir p 34-35)

# AU FIL DE LA LYS



 1 H 30 - 1H45

 6 KM

LA GORGUE



Balade qui mêle nature et histoire, idéale à faire en groupe ou en famille !



DÉPART DU PARKING DE L'HÔTEL DE VILLE DE LA GORGUE, RUE DU DUC DE BERRY.



Suivre le balisage jaune en commençant par passer sous la porte du jardin public et en faisant le tour par la gauche. Ensuite, passer le pont et continuer jusqu'à la rue de Beaupré où vous prendrez à droite. Avant le pont, prendre la rue du Bassin, puis prendre le chemin à droite qui longe la Lawe. Passer le petit pont qui part vers la droite et longer la Lys pendant 1,2 km.



Suivre le chemin de halage en continuant à longer la Lys durant 600 m puis prendre à droite à travers le petit bois. Vous êtes sur le chemin des Dix Cailloux.



Continuer tout droit. Ensuite, suivre le chemin qui tourne vers la droite et qui longe le chemin de fer. À la sortie du chemin de terre, continuer tout droit rue de la Perche.



Traverser le passage à niveau sur votre gauche puis prendre directement à droite le petit chemin. Après à peine 50 m, prendre à gauche allée des Viornes.



Tourner à gauche, rue des Erables, puis après 100 m, prenez à droite le chemin qui vous amène aux étangs. Continuer tout droit en laissant les étangs sur votre droite. Au bout, prendre le petit chemin caillouté. Traverser la route et prendre le chemin entre les maisons. Au bout, prendre à droite les escaliers puis à gauche. Arrivé à la route, tourner à droite et suivre l'avenue des Aulnes. Traverser le passage à niveau et continuer tout droit.



Continuer tout droit rue de Verdun. À l'église, traverser la route et continuez tout droit rue Auguste-Noël.



Prendre à gauche le chemin de cailloux rouges qui vous ramène au point de départ.

**COTÉ PRATIQUE :** Stationnement possible sur le parking de l'hôtel de ville.  
Des boulangeries, une friterie et deux bars sont à proximité du point de départ/arrivée.



# BALADE DES CHAPELLES



 2H30

 9 KM

FLEURBAIX



Balade idéale pour découvrir les nombreuses chapelles qui ont été construites après la Première Guerre Mondiale.



DÉPART DEVANT LE CENTRE SOCIO-CULTUREL DE FLEURBAIX, RUE DU QUESNE.



Se diriger vers l'église. À l'église, emprunter la rue Robert Diers, puis au fond à droite prendre la voyette.



Prendre à droite rue Henri-Lebleu jusqu'au rond-point du Monument aux morts. Puis, prendre à droite la rue Louis-Bouquet.



Emprunter à gauche la rue des Crombions. Au croisement avec la rue Mauve, prendre à droite puis directement à gauche rue David.



Prendre à droite chemin de la Boutillerie (D175).



Ensuite, prendre à droite la rue du Moulin de la Boutillerie et continuer tout droit rue des Bassières.



Prendre à droite, rue des Lombards.



Et prendre à gauche, ruelle du Bois Fieretz.



Prendre à droite, rue Louis-Bouquet sur 500 m, puis prendre à gauche, rue Royale, pour revenir au point de départ.

**COTÉ PRATIQUE :** Possibilité de stationnement au parking devant le centre socio-culturel, rue du Quesne, pour commencer votre randonnée.  
Des boulangeries sont à proximité de l'église.



# POINTS DE PASSAGE À NE PAS MANQUER

D/A : km 0 - Parking du centre socio-culturel rue du Quesne

1 : km 0.53 - Carrefour rue Henri-Lebleu

2 : km 1.03 - Carrefour rue Louis-Bouquet/rue des Crombions

3 : km 4.22 - Croisement rue David/chemin de la Boutillerie

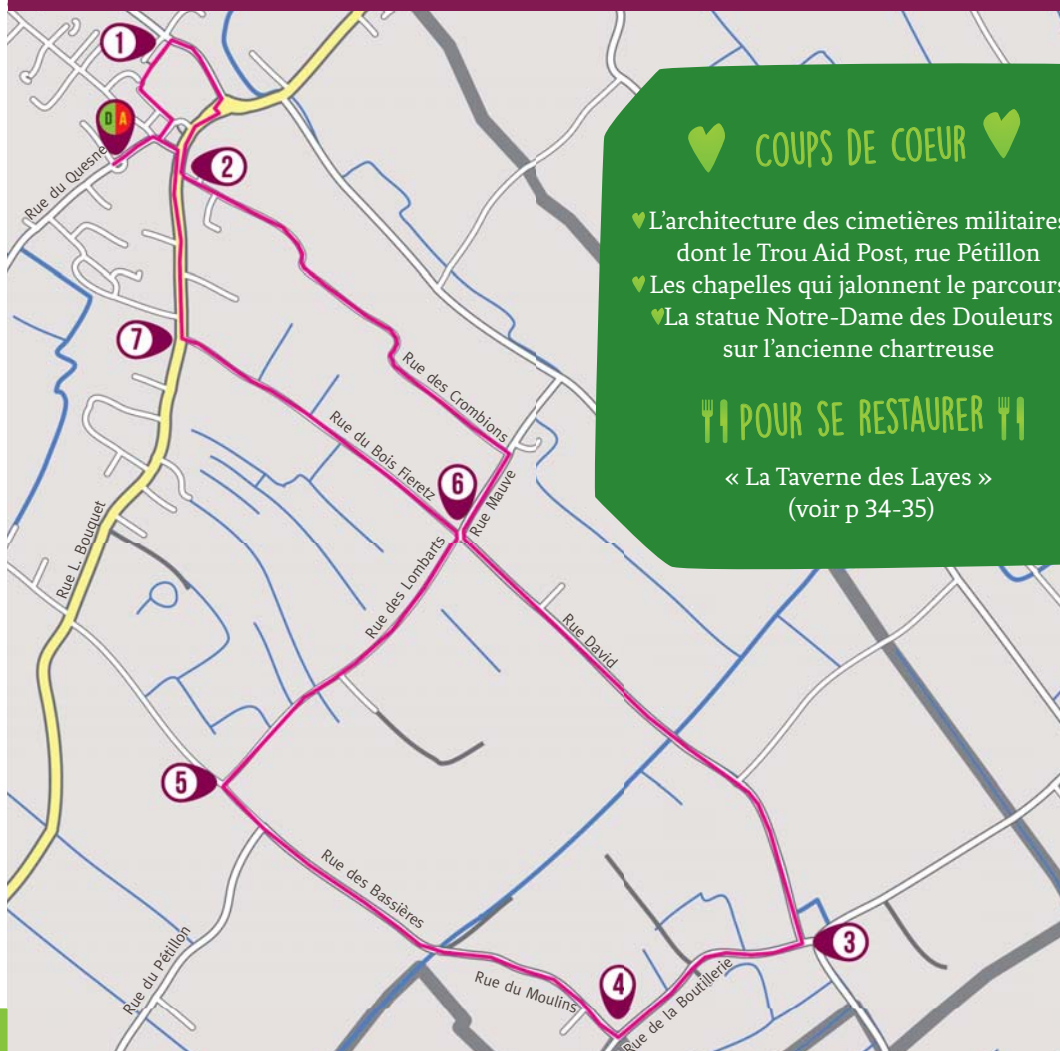
4 : km 4.84 - Croisement chemin de la Boutillerie/rue du Moulin de la Boutillerie

5 : km 6.2 - Croisement rue des Bassières/rue des Lombards

6 : km 7.2 - Croisement rue des Lombards/ruelle du Bois Fieretz

7 : km 8.17 - Croisement ruelle Bois Fieretz/rue Louis-Bouquet

D/A : km 8.91 - Parking du centre socio-culturel rue du Quesne



## ♥ COUPS DE COEUR ♥

- ♥ L'architecture des cimetières militaires dont le Trou Aid Post, rue Pétilion
- ♥ Les chapelles qui jalonnent le parcours
- ♥ La statue Notre-Dame des Douleurs sur l'ancienne chartreuse

## 🍴 POUR SE RESTAURER 🍴

« La Taverne des Laves »  
(voir p 34-35)

# CHEMIN CHAMPÊTRE



 2H30

 9 KM

SAILLY-SUR-LA-LYS



Au cœur de la nature, profiter d'une belle randonnée entre champs, réserve naturelle et chemins de halage le long de la Lys !



DÉPART DE LA PLACE DE LA MAIRIE OU DE LA POSTE, RUE DE LA LYS À SAILLY-SUR-LA-LYS.



Suivre l'itinéraire violet "chemin champêtre" jusqu'au chemin champêtre de l'Alloeu. Se diriger vers le cimetière.



Prendre à droite et longer le cimetière.



Prendre le chemin champêtre à gauche sur 300 m et poursuivre sur la droite



Suivre la rue Gustave-Eiffel puis la rue Jean-Bonnet. Rejoindre la D945 (rue de la Lys), la traverser et faire un gauche/droite pour emprunter la rue des Chauds Fourneaux. À la voie ferrée faire le coude vers la gauche en passant le passage à niveau. Longer un champ et le courant Cardon par un chemin herbeux. Parvenir à la rue Bataille.



Tourner à gauche rue Bataille.



Tourner à gauche dans le chemin herbeux de l'Alloeu pour rejoindre la rue Dormoire.



Prendre à droite rue de la Lys.



Juste avant l'église Sacré-Cœur, prendre à gauche la petite voyette qui permet de rejoindre le chemin de halage. Continuer sur ce chemin jusqu'au pont de la halte nautique.



Prendre à gauche la rue de l'église pour rejoindre la place de l'Église. Suivre l'allée des Tilleuls, pour retrouver le carrefour du cimetière.



Tourner à droite et reprendre le trajet aller pour revenir place de la Mairie et au parking de départ.

**COTÉ PRATIQUE :** Parkings, poubelles et restaurants au départ/arrivée.  
Tables de pique-nique le long du parcours, parcours sportif et jeux pour enfants à la halte nautique au km 8.58.

# POINTS DE PASSAGE À NE PAS MANQUER

D/A : km 0 - Place de la mairie ou parking de la poste

1 : km 0.19 - Carrefour avenue du Calvaire

2 : km 0.37 - Carrefour Clos de la Prévôté

3 : km 0.84 - Carrefour rue Jean-Monnet

4 : km 3.19 - Carrefour rue Bataille

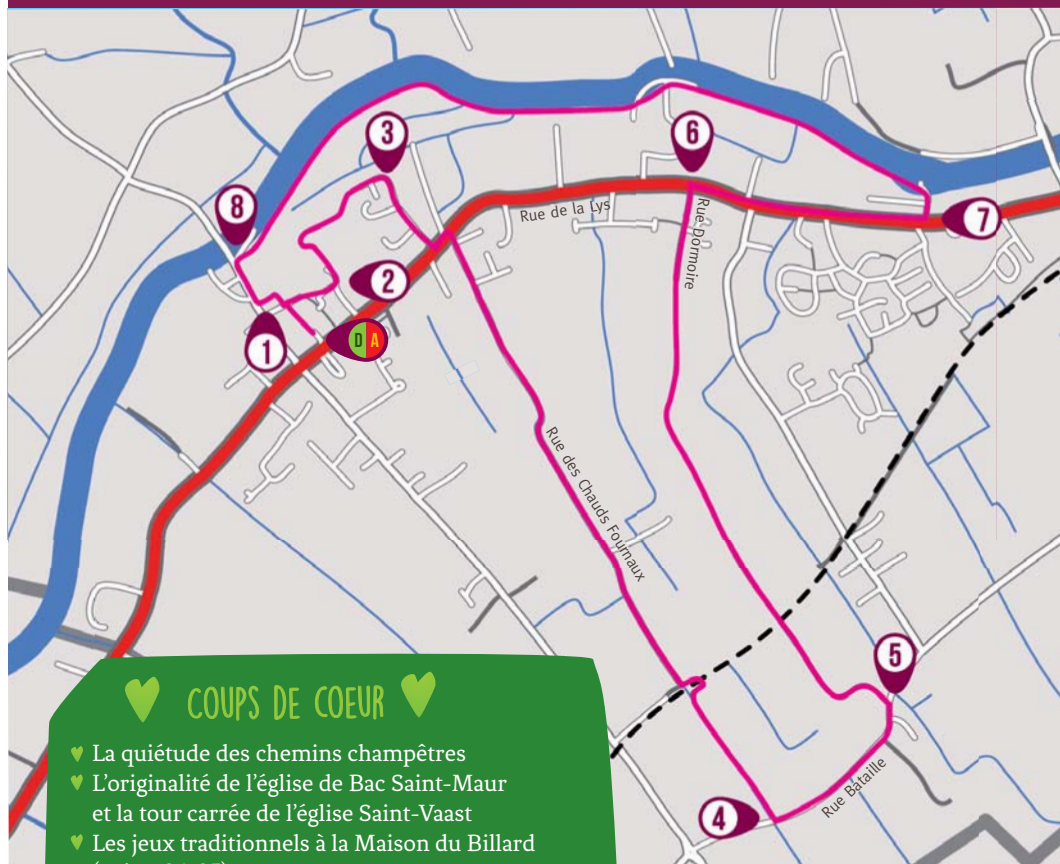
5 : km 3.69 - Chemin herbeux de l'Alloeu

6 : km 5.5 - Carrefour rue de la Lys

7 : km 6.17 - alt. 15 m - Voyette

8 : km 8.58 - Fin du chemin de halage/pont

D/A : km 9.01 - Place de la mairie ou parking de la poste



## ♥ COUPS DE COEUR ♥

- ♥ La quiétude des chemins champêtres
- ♥ L'originalité de l'église de Bac Saint-Maur et la tour carrée de l'église Saint-Vaast
- ♥ Les jeux traditionnels à la Maison du Billard (voir p 34-35)
- ♥ La façade de la maison de la Prévôté
- ♥ Le chemin au bord de la Lys et son parcours sportif
- ♥ La réserve naturelle des Près du Moulin Madame

## 🍴 POUR SE RESTAURER 🍴

« La gare des années folles » et « Au bon coin »  
(voir p 34-35)

# CIRCUIT DES TROIS CLOCHERS



 2H30

 11 KM

HAVERSKERQUE



Découvrez la richesse du sous-bois de la forêt domaniale de Nieppe et levez la tête pour observer les mâts à cigognes et leurs nids au printemps !



## DÉPART DE L'ÉGLISE SAINT-VINCENT À HAVERSKERQUE.

 A

Partir au sud-ouest et suivre le chemin de terre qui longe le cours d'eau (situé côté gauche). Franchir le cours d'eau et déboucher au bord de la Lys.

 1

Suivre alors à gauche le chemin de halage. Longer la Lys jusqu'à la base nautique Flandre Lys située à Haverskerque. La contourner par la gauche.

 2

Prendre à gauche une ruelle pavée. Ignorer la rue du Moulin sur la gauche et franchir avec prudence la D916 (rue du 8 mai 1945). Poursuivre par la rue Basse. Aller tout droit en ignorant les départs sur les côtés.

 3

Au carrefour, prendre à gauche la rue du Moulin de Corbie. Traverser la D122 (rue de Merville) et continuer tout droit rue de la Clochette jusqu'à la forêt.

 4

Tourner à droite et tout de suite à gauche pour pénétrer dans le Bois Moyen. Rester en lisière forestière pendant environ 1,5 km en passant sur de petits ponts, avant d'arriver à une route goudronnée.

 5

Suivre la route à droite (rue Verte). Après environ 250 m, quand la route vire à droite, continuer à gauche sur un chemin rural en lisière forestière. Prendre à droite pour entrer dans le bois et déboucher immédiatement sur un carrefour.

 6

Tourner à gauche et emprunter le sentier à l'intérieur de la lisière du Bois d'Amont.

 7

Traverser prudemment la D916 (rue du 11 Novembre) et poursuivre en face, toujours en bordure de forêt domaniale.

 8

Sortir de la forêt et continuer tout droit, rue du Bois. À l'oratoire Notre-Dame de Grâce, tourner à droite rue de Tannay.

 9

Après une petite centaine de mètres, prendre à gauche la rue de la Goguerie. Suivre cette rue jusqu'à l'église Saint-Vincent .

**COTÉ PRATIQUE** : Stationnement possible à proximité de l'église Saint-Vincent.  
Restauration en centre-ville.

# POINTS DE PASSAGE À NE PAS MANQUER

D/A : km 0 - Église Saint-Vincent

1 : km 0.32 - Chemin de halage

2 : km 2.32 - Base nautique Flandre Lys

3 : km 4.23 - Carrefour rue du Moulin de Corbie

4 : km 5.25 - Forêt domaniale de Nieppe

5 : km 6.88 - Carrefour rue Verte

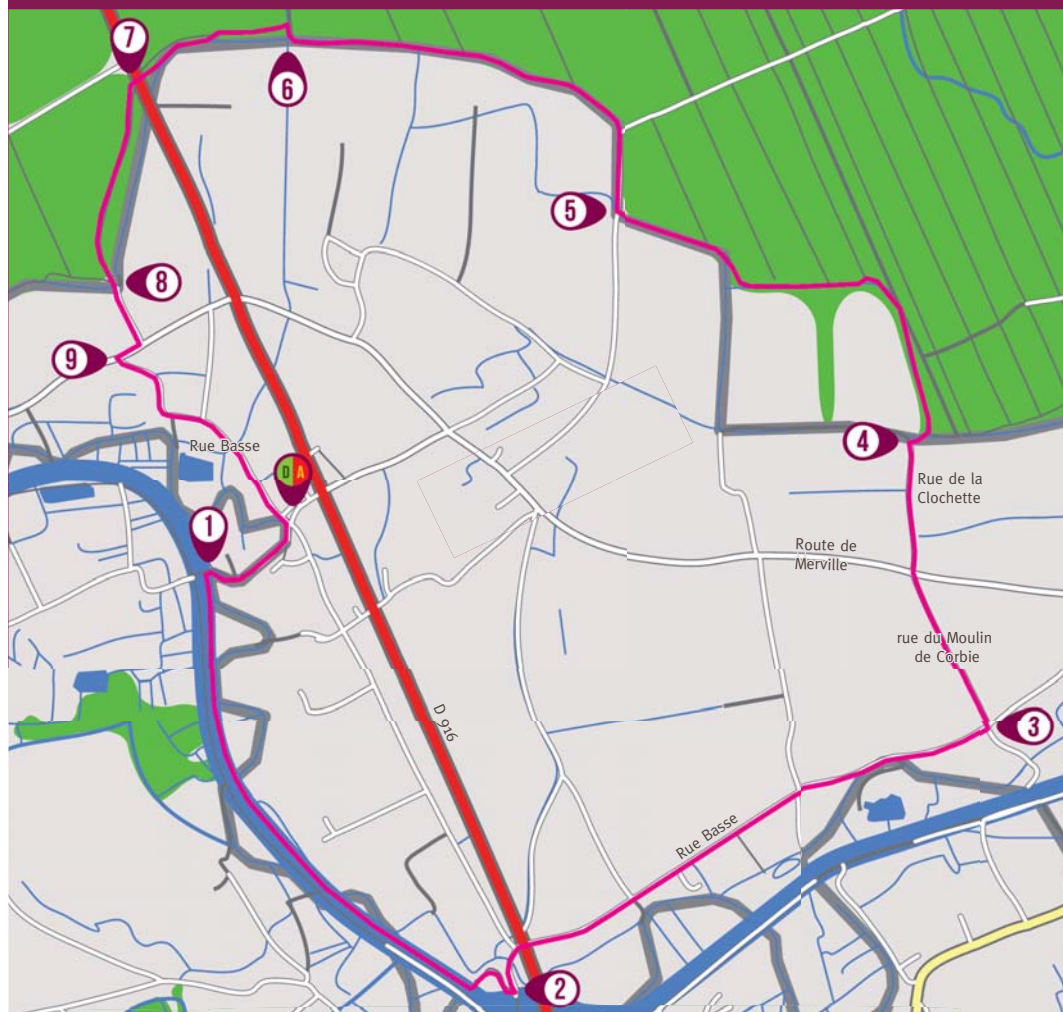
6 : km 8.35 - Épinette

7 : km 8.92 - Traversée de la D916

8 : km 9.65 - Sortie de la forêt

9 : km 9.95 - Rue de la Goguerie

D/A : km 10.88 - Église Saint-Vincent



## COUPS DE COEUR

- ♥ L'église Saint-Vincent de style hallekerque à trois nefs
- ♥ La richesse du sous-bois de la forêt : champignons et animaux
- ♥ Les mats à cigognes au printemps
- ♥ Une mini croisière en bateau ou une balade en pédalo sur la Lys (voir p 34-35)
- ♥ Une promenade en vélo à assistance électrique (voir p 34-35)
- ♥ Une visite des jardins de l'Ermitte et du jardin d'Astrée (voir p 34-35)
- ♥ Une balade de kart en chiens de traîneau au Domaine de Mi Loup (voir p 34-35)

🍴 POUR SE RESTAURER 🍴

« Aux amis de la route » et « Le Magloire » (voir p 34-35)

# LA BATAILLE DE FROMELLES



 3H - 3H30

 11.2 KM

FLEURBAIX/FROMELLES



Cette balade aux paysages bucoliques vous emmène sur les traces de la Première Guerre Mondiale. Au cours du parcours, découvrez cimetières militaires, bunkers et le musée de la Bataille de Fromelles.



## DÉPART DE L'ÉGLISE SAINT JEAN-BAPTISTE DE FROMELLES.



Face à l'église, descendre la rue de la Basse Ville pour vous rendre au premier cimetière militaire (Pheasant Wood Military Cemetery) et au musée de la bataille de Fromelles. Ensuite, redescendre la rue de la Basse Ville.

1

Prendre à gauche la rue de la Biette.

2

Faire un aller-retour pour voir le Bunker de l'Abbiette. Puis, revenir sur ses pas jusqu'au point 1.

1

Prendre à gauche rue de la Basse Ville puis plus loin à la fourche prendre à gauche rue Delval.

3

Suivre à gauche la rue Delvas.

4

Prendre à droite la rue du Pétilion.

5

Prendre à droite la rue des Bassières puis continuer rue du Moulin de la la Boutillerie.

6

Prendre à droite la rue de la Cardonnerie.

7

Suivre à gauche.

8

Prendre à gauche la rue Delval puis directement à droite la rue des Rouges Bancs.

9

Prendre à gauche le chemin qui mène à la forêt.

10

Prendre à droite et entrer dans la forêt. Continuer tout droit.

11

Continuer tout droit puis au bout du chemin à gauche, pour atteindre la rue Neuve.

12

Suivre à droite le long du cimetière pour rejoindre le point de départ à l'église de Fromelle.

**COTÉ PRATIQUE :** Stationnement possible à proximité de l'église et au parking du Musée de la Bataille de Fromelles situé en contrebas rue de la Basse Ville. Bars et aires de pique-nique sur le long du trajet.

# POINTS DE PASSAGE À NE PAS MANQUER

D/A : km 0 - Église de Fromelles

1 : km 0.57 - Carrefour rue de la Biette

2 : km 2.26 - Départ Bunker de l'Abbiette

3 : km 3.5 - Carrefour rue Delvas

4 : km 5.27 - Carrefour rue du Pétillon

5 : km 6.69 - Carrefour rue des Bassières

6 : km 7.9 - Carrefour rue de la Cardonnerie

7 : km 8.76 - Suivre à gauche

8 : km 9.46 - Carrefour rue Delval

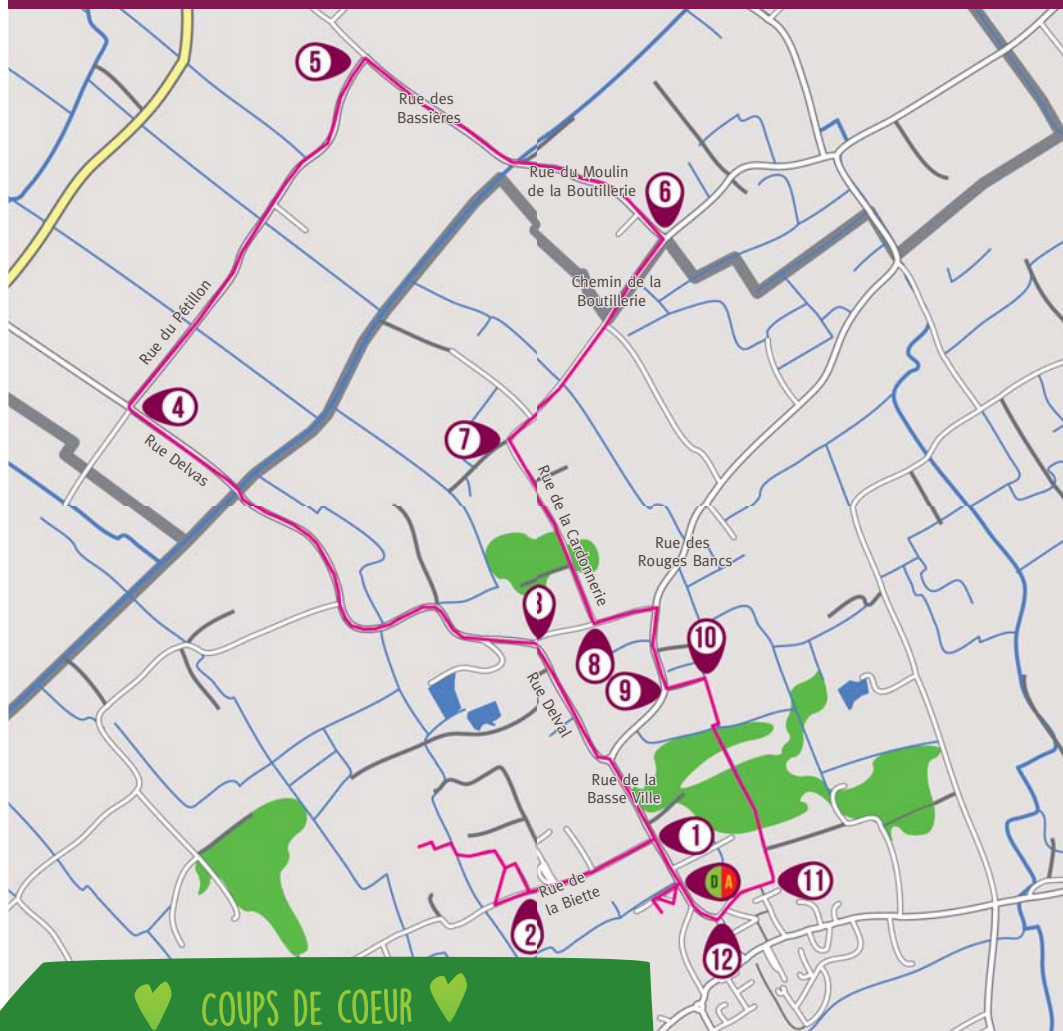
9 : km 9.95 - Chemin

10 : km 10.09 - Chemin herbeux

11 : km 10.72 - Chemin herbeux

12 : km 11.07 - Cimetière

D/A : km 11.19 - Église de Fromelles



## COUPS DE COEUR

- ♥ Le musée de la Bataille de Fromelles, le Pheasant Wood Military Cemetery, le bunker de l'Abbiette, le Parc Mémorial Australien, le V.C Corner Cemetery and Memorial, le Trou Aid Post, le Bois des Faisans...

# CIRCUIT DES CHAPELLES ET DES CALVAIRES



 2H30 - 3H

 11.3 KM















LESTREM



Ce circuit vous invite à découvrir l'architecture des chapelles et calvaires qui jalonnent l'itinéraire ainsi que l'église Saint-Amé du XVe siècle, classée aux Monuments Historiques !



## DÉPART PLACE DU 8 MAI 1945 À LESTREM.

-  Traverser le parc de la Giclais et prendre à gauche la Basse Rue.
-  Suivre à gauche le chemin en gravillons puis continuer la rue le Courant du Val.
-  Prendre à droite la route de Béthune puis directement à gauche le chemin du Calvaire. Continuer toujours tout droit.
-  Prendre à droite rue du Grand Chemin.
-  Prendre à gauche route de Béthune puis directement à gauche rue des Rivières.
-  Prendre à droite le chemin de terre.
-  Prendre à gauche rue du Centre puis au bout à gauche rue du Breux.
-  Prendre à gauche rue du Rôle puis à l'intersection avec la Lawe prendre à droite.
-  Prendre à droite rue des Rivières.
-  Prendre à droite rue du Grand Chemin puis après le pont à gauche rue du Pont Riqueult.
-  Au cimetière prendre à droite pour suivre la rue du G. de Gaulle sur 300 m avant de prendre le sentier de terre à gauche.
-  Prendre à gauche rue Adam Grunewald puis suivre à gauche rue de l'Épinette.
-  Suivre à gauche la Basse Rue.
-  Prendre à gauche pour rentrer dans le Parc de la Giclais et revenir au point de départ.

**COTÉ PRATIQUE** : Stationnement possible sur la place du 8 mai 1945.  
Possibilité de pique-niquer dans le parc de la Giclais.



# POINTS DE PASSAGE À NE PAS MANQUER

D/A : km 0 - Place du 08 mai 1945

1 : km 0.61 - Chemin en gravillons

2 : km 0.85 - Carrefour route de Béthune

3 : km 1.52 - Chapelle des Trois Tilleuls

4 : km 2.34 - Carrefour route de Béthune

5 : km 2.56 - Chemin de terre/rue des Rivières

6 : km 3.49 - Carrefour rue du Centre

7 : km 4.55 - Carrefour rue du Rôle

8 : km 7.43 - Carrefour rue du Grand Chemin

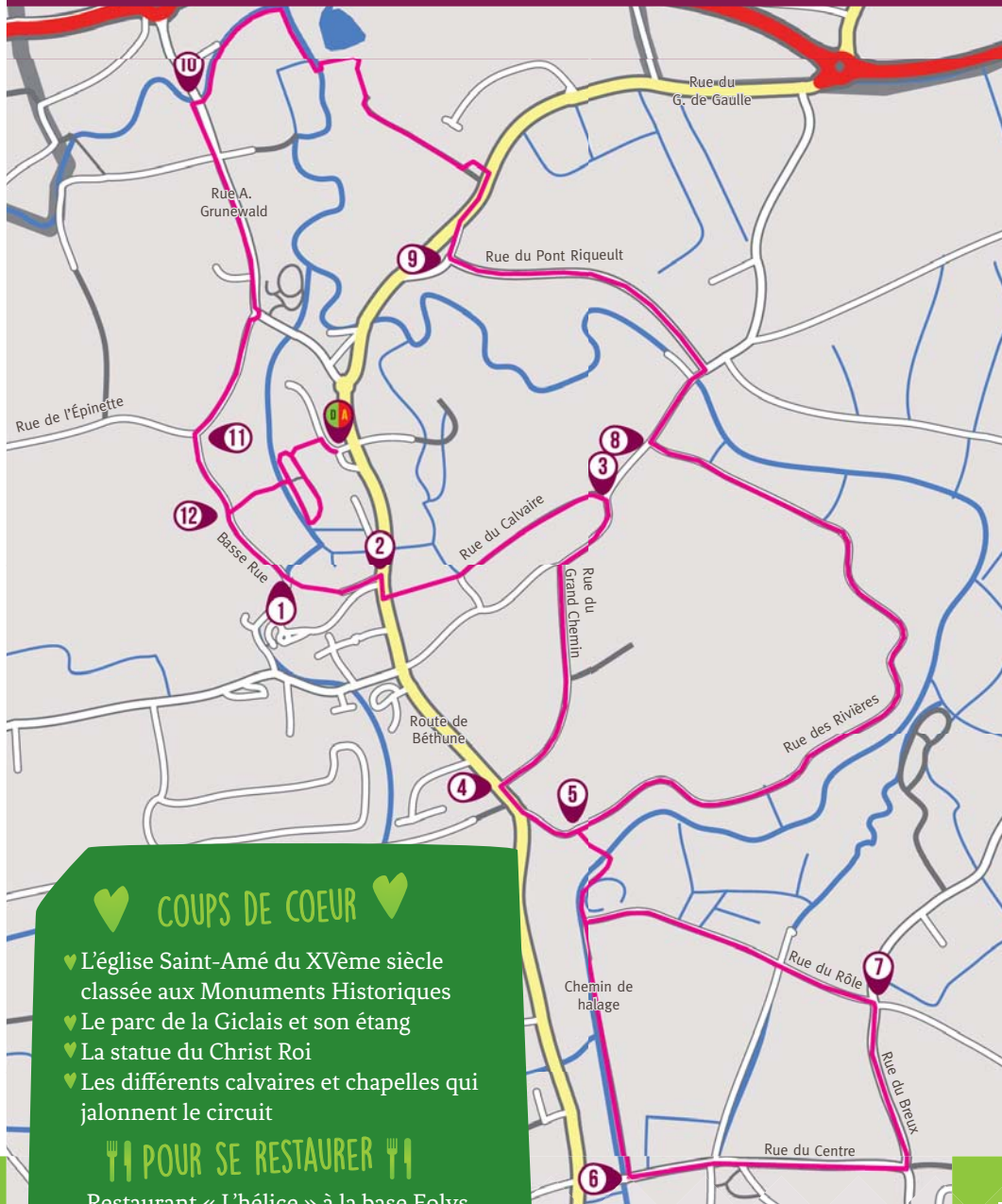
9 : km 8.35 - Cimetière

10 : km 9.64 - Carrefour rue Adam Grunewald

11 : km 10.48 - Fourche rue Basse

12 : km 10.69 - Entrée/sortie parc de la Giclais

D/A : km 11.32 - Place du 08 mai 1945



## ♥ COUPS DE COEUR ♥

- ♥ L'église Saint-Amé du XVème siècle classée aux Monuments Historiques
- ♥ Le parc de la Giclais et son étang
- ♥ La statue du Christ Roi
- ♥ Les différents calvaires et chapelles qui jalonnent le circuit

## 🍴 POUR SE RESTAURER 🍴

Restaurant « L'hélice » à la base Eolys accessible en voiture - (voir p 34-35)

# CIRCUIT DES RIVIÈRES



 4H30

 16.8 KM

MERVILLE



Équipement conseillé :  
pantalon et maillot long  
pour les passages en forêt

Entre paysages forestiers et chemins de halage, chacun pourra apprécier le calme et la tranquillité de cette randonnée.



## DÉPART DE L'ÉGLISE SAINT-PIERRE À MERVILLE.



Prenez la direction de l'hôtel de ville puis prendre la rue M. Lefevre, perpendiculairement au parking puis longer le cours d'eau par la gauche (boulevard Foch).



Au pont de Pierre, prendre à droite, changer de rive, et monter la rivière jusqu'au second pont le pont Ghislain, prendre à gauche la route d'Hazebrouck.



À la fourche, prendre à droite l'ancien chemin d'Hazebrouck, au carrefour suivant, prendre à gauche rue Valentin-Duriez.



Poursuivre à droite le long du chemin de terre puis prendre à droite la rue Verte Semelle.



Prendre à gauche l'ancien chemin d'Hazebrouck.



Prendre à droite la rue de l'Épinette.



Suivre à gauche le sentier de cailloux à travers les champs, au bout prendre à gauche la rue Cappel Boom.



Prendre à droite la rue du Faubourg et rejoindre la forêt domaniale de Nieppe.



100 m après la lisière, emprunter le sentier forestier qui vous fera passer l'écluse

**COTÉ PRATIQUE** : Stationnement possible Place de la Libération.  
Commerces et restauration à proximité.



du Grand Dam et longer le canal du Pré à Vin.

- 9 Au niveau du pont métallique, suivre à gauche le sentier en lisière de forêt.
- 10 Traverser prudemment la D 946 (rue de Merville) et continuer en face par le chemin qui s'enfonce dans la forêt. Continuer tout droit.
- 11 Faire un furtif droite (rue des Crechets) gauche (rue du maréchal Joffre)
- 12 Possibilité de revenir au point de départ en continuant tout droit la rue du Pont de Pierre ou de continuer la randonnée en prenant à droite juste après le pont.
- 1 Longer le canal et prendre la passerelle sur votre droite. Continuer de longer la Bourre par la droite.
- Au pont mobile, tourner à gauche puis prendre à droite la rue Basse. Entrer dans le parc des Prés de la Ville. Faire le tour en longeant par la droite.
- 13
- 14 Sortir du parc par le quai des Anglais. Au pont, prendre à droite pour le traverser et prendre à gauche pour revenir au point de départ/arrivée.

### ♥ COUPS DE COEUR ♥

- ♥ L'église Saint-Pierre
- ♥ Le chemin paisible le long de la Lawe
- ♥ La richesse du sous-bois de la forêt : champignons et animaux
- ♥ Une pause détente et pique-nique aux Prés de la ville
- ♥ La brasserie du Pays Flamand

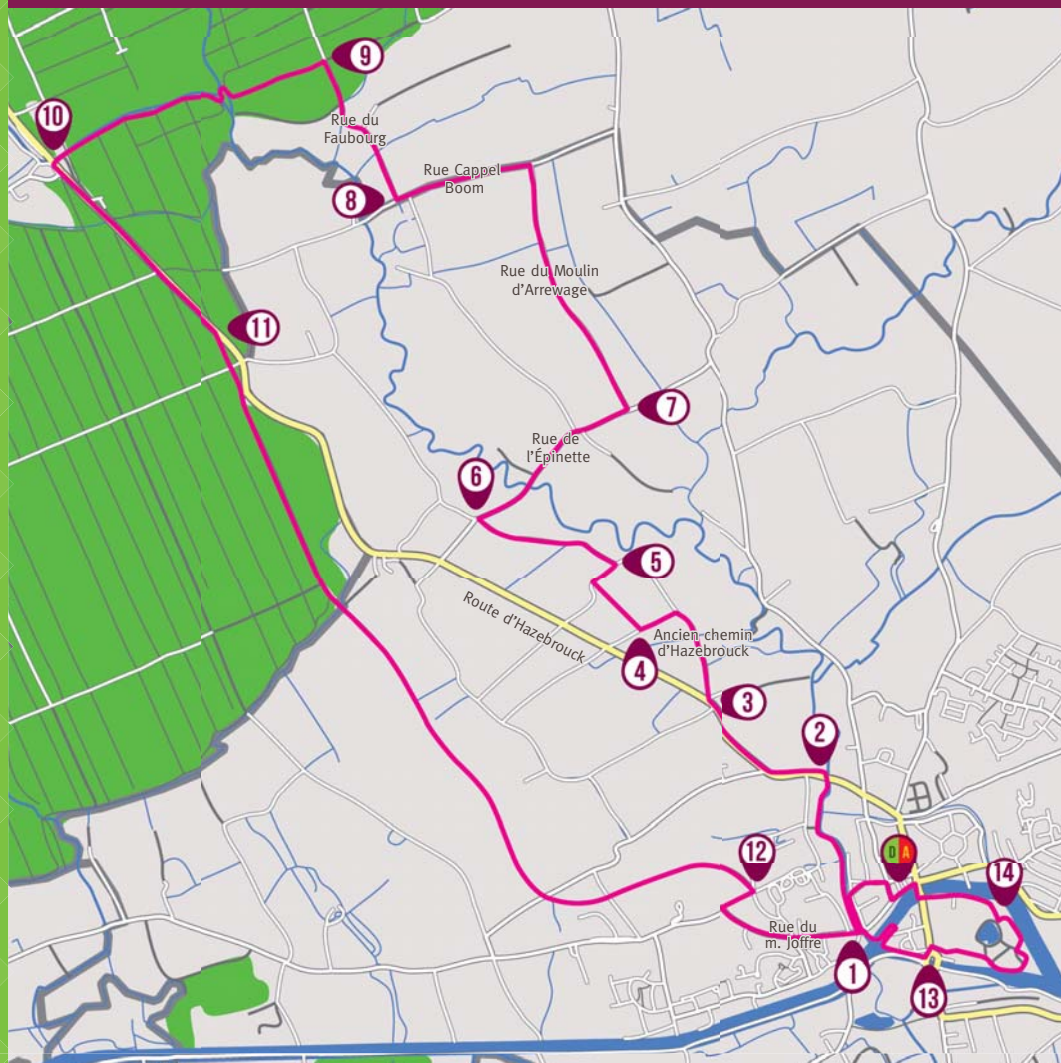
### 🍴 POUR SE RESTAURER 🍴

« L'auberge de l'oiseau perdu » (voir p 34-35)

## POINTS DE PASSAGE À NE PAS MANQUER

- 1 : km 0.44 - 1<sup>er</sup> pont : le pont de Pierre
- 2 : km 1.27 - 2<sup>e</sup> pont : le pont Ghislain
- 3 : km 1.98 - Fourche ancien chemin d'Hazebrouck
- 4 : km 2.63 - Chemin de terre
- 5 : km 3.05 - Carrefour ancien chemin d'Hazebrouck
- 6 : km 3.73 - Carrefour rue de l'Épinette
- 7 : km 4.61 - Sentier de cailloux
- 8 : km 6.5 - Carrefour rue du Faubourg

- 9 : km 7.27 - Sentier forestier
- 10 : km 8.68 - Pont métallique
- 11 : km 9.77 - D 946
- 12 : km 13.95 - Fonderie
- 13 : km 15.31 - Écluse et pont mobile
- 14 : km 16.13 - Sortir du parc par le quai des Anglais
- D/A : km 16.77 - Place de la Libération



# LE SAVIEZ-VOUS ?

La Flandre Lys a été le théâtre des deux Grandes Guerres. Les batailles ont été particulièrement violentes dans la région notamment lors de l'offensive allemande d'avril 1918 ou les bombardements ont détruit près de 90% des communes d'Estaires et de Merville.

Les nombreux lieux de mémoire comme le Trou Aid Post à Fleurbaix ou le Pheasant Wood Military Cemetery à Fromelles témoignent de l'âpreté des combats lors du premier conflit mondial.

On citera entre autres la célèbre bataille de la Lys ainsi que la bataille de Fromelles.





# À VÉLO EN FLANDRE LYS



Cyclistes amateurs ou confirmés, ces deux itinéraires vous invitent à découvrir le territoire Flandre Lys autrement. Entre bords de Lys et forêt domaniale de Nieppe, la faune et la flore seront au rendez-vous à chaque saison !

N'oubliez pas votre casque et matériel de crevaison pour une balade en toute quiétude.

# PROMENADE EN BORD DE LYS



 2H30

 27 KM

HAVERSKERQUE  
AIRE-SUR-LA-LYS



Casque et matériel  
pour réparer  
une crevaillon

Balade agréable et facile à réaliser avec tous les types de vélos. Parcours adapté aux charrettes pour enfants. Laissez-vous guider par la Lys !



## POINTS DE PASSAGE À NE PAS MANQUER

D/A : km 0 - Base nautique Flandre Lys

1 : km 1.72 - Carrefour rue de l'Église

2 : km 2.14 - Passerelle rouge

3 : km 13.48 - Camping municipal d'Aire sur la Lys

D/A : km 27.05 - Base nautique Flandre Lys

## DÉPART DE LA BASE NAUTIQUE FLANDRE LYS À HAVERSKERQUE.



Parcours aller-retour. Remonter le cul de sac et prendre la rue du Moulin.



Prendre à gauche rue de l'Église et continuer le long du cours d'eau.



Traverser la passerelle rouge et prendre de suite à droite pour longer la Lys. Suivre la véloroute des Marais 5 en direction d'Aire-sur-la-Lys pour rejoindre le camping municipal.



Camping municipal d'Aire-sur-la-Lys.

# À VÉLO ENTRE LYS ET FORÊT



 2H30

 23 KM

D'HAVERSKERQUE  
À MERVILLE



Casque et matériel  
pour réparer  
une crevaison

Au cœur de la nature, profitez d'une belle randonnée entre champs, réserve naturelle et chemins de halage le long de la Lys !



## DÉPART DE LA BASE NAUTIQUE FLANDRE LYS À HAVERSKERQUE.



Remonter le cul de sac et remonter la rue du Moulin.



Prendre à gauche la rue de l'Église et continuer le long du cours d'eau.



Traverser la passerelle rouge et prendre de suite à gauche pour longer la Lys jusqu'à Merville.



Prendre la passerelle de la Lys à gauche puis prendre à gauche rue Duhamel-Liard et continuer tout droit rue de Bournoville.



Prendre à droite rue des Tilleuls.



Faire un rapide gauche droite pour prendre la rue Pringuet.



Faire un rapide droite gauche pour prendre la rue du Laurier.



Suivre à gauche la rue du Laurier.



Traverser la route d'Hazebrouck.



Prendre à gauche la Haute Rue.



10

Prendre à gauche la rue du Christ et continuer en traversant la forêt domaniale de Nieppe.

11

À la sortie de la forêt prendre à gauche rue des Bois Blancs.

12

Faire un rapide droite (rue Verte) gauche pour prendre la rue Bain et ensuite continuer rue du Bellot.

13

Traverser la rue du 08 Mai et continuer rue de l'Église.

1

Prendre à gauche la rue du Moulin pour revenir à la base nautique Flandre Lys située à Haverskerque.

## POINTS DE PASSAGE À NE PAS MANQUER

D/A : km 0 - Base nautique Flandre Lys

1 : km 1.68 - Carrefour rue de l'Église

2 : km 2.13 - Passerelle rouge

3 : km 10.54 - Passerelle de la Lys

4 : km 11.54 - Carrefour rue des Tilleuls

5 : km 11.94 - D 122

6 : km 12.4 - Carrefour rue de Fer

7 : km 13.01 - Suivre à gauche

8 : km 14.49 - Route d'Hazebrouck

9 : km 14.74 - Carrefour Haute Rue

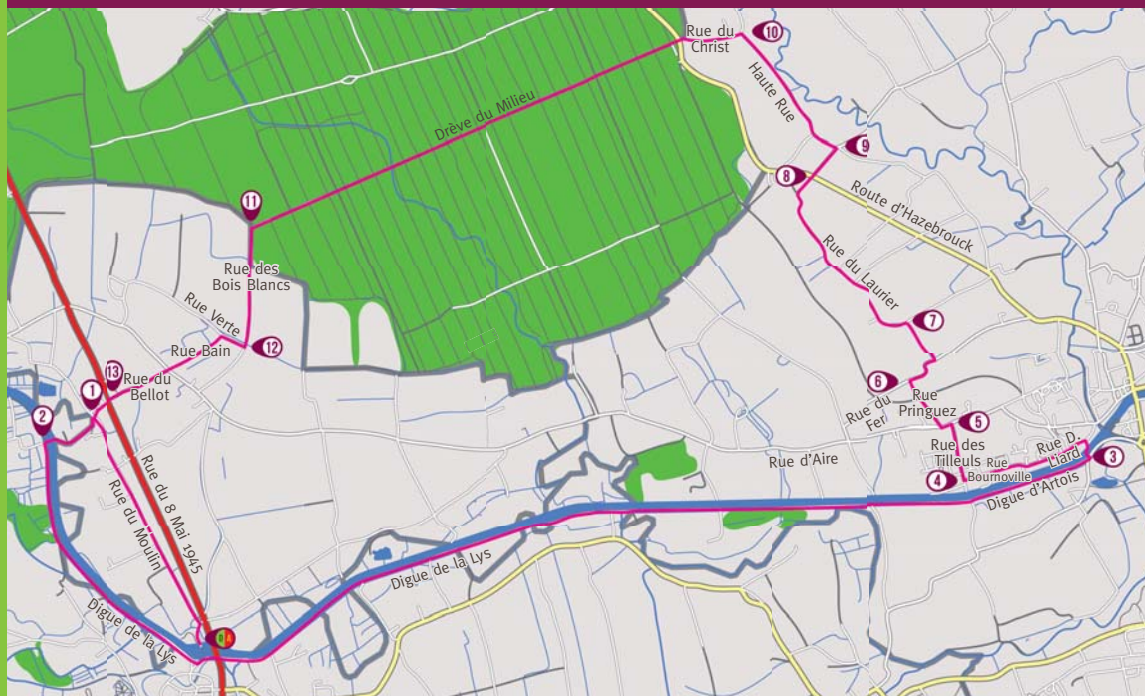
10 : km 15.78 - Carrefour rue du Christ

11 : km 19.4 - Sortie de la forêt

12 : km 20.24 - Carrefour rue Verte

13 : km 21.3 - Rue du 8 Mai

D/A : km 23.17 - Base nautique Flandre Lys



# LA VÉLOROUTE DE LA LYS



 3H30

 33.7 KM

HAVERSKERQUE  
SAILLY-SUR-LA-LYS



Traverser le territoire Flandre Lys depuis ses chemins de halage et ses routes de campagne ! Balade conseillée en VTT, VTC ou vélo type Gravel/Cyclocross .



## DÉPART DE LA BASE NAUTIQUE FLANDRE LYS À HAVERSKERQUE.

- 0** Remonter le cul de sac et remonter la rue du Moulin.
- 1** Prendre à gauche la rue de l'Église et continuer le long du cours d'eau.
- 2** Traverser la passerelle rouge et prendre de suite à gauche pour longer la Lys jusqu'à Merville. Vous emprunterez notamment la digue de la Lys et la digue d'Artois.
- 3** À l'écluse des Deux Ponts prendre à gauche pour traverser le pont puis de nouveau à gauche pour prendre le chemin qui longe la Bourre. Au petit pont en fer, le prendre par la gauche et longer le cours d'eau. Continuer ensuite boulevard Foch.
- 4** Prendre à droite la rue Marcel-Lefebvre. Laisser la place de la Libération sur votre droite et continuer tout droit avenue Clemenceau. Arrivé à l'église Saint-Pierre, la contourner par la droite et continuer tout droit rue du Train de Loos puis prendre à droite la rue qui longe le cours d'eau.
- 5** Traverser le pont des Capucins sur votre gauche et continuer tout droit rue Barra. Au château d'eau, suivre à droite la rue Barra.
- 6** Prendre à gauche la rue Chapelle Hemery. La suivre jusqu'à la rue d'Estaires
- 7** À la rue d'Estaires, faire un rapide droite gauche pour continuer rue Montigny puis rue du Hameau.

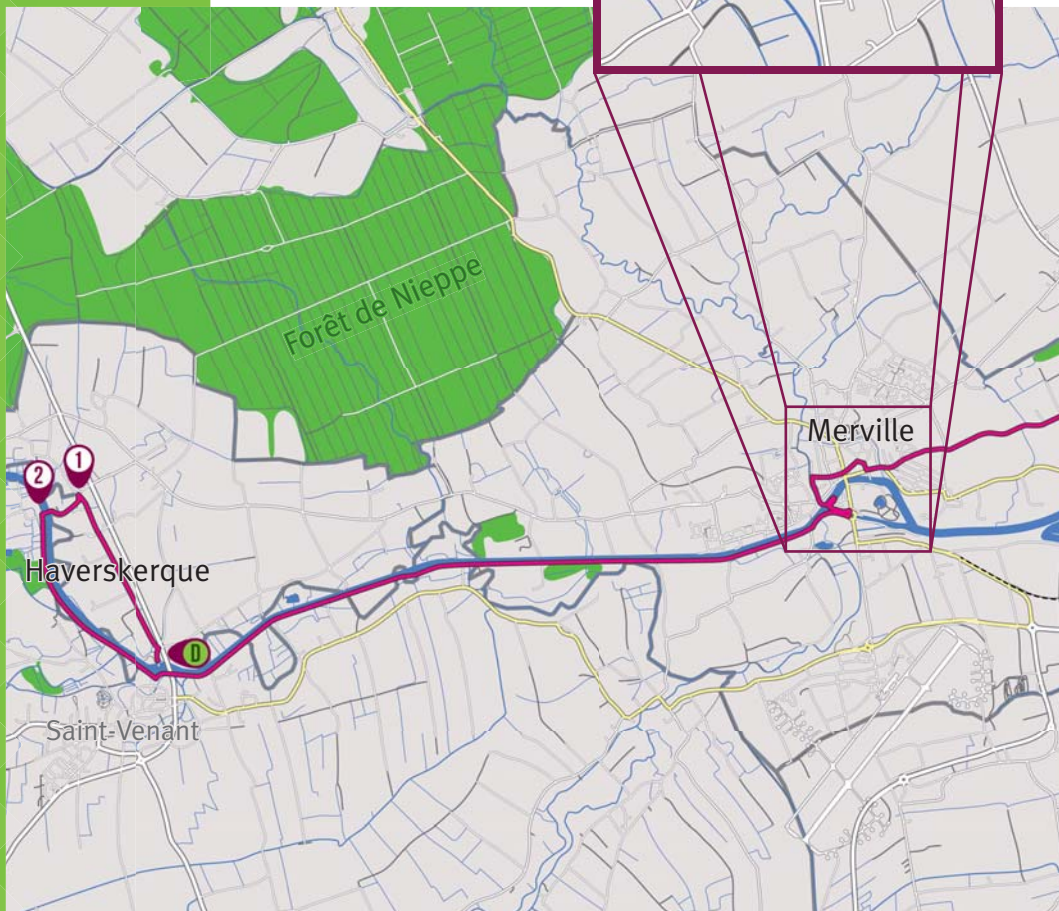
- 8 Prendre à droite la Fine Rue. La suivre sur 1,5 km puis prendre à gauche la rue du Président Kennedy
- 9 Prendre à droite la rue Jacqueminemars. Aux deux ronds-points continuer tout droit pour continuer rue du Pont de la Lys.
- 10 Passer le pont d'Estaires et prendre à gauche le chemin de halage. Le suivre sur 1,8 km.
- 11 Au bois, prendre à droite puis après 300 m prendre le chemin des Dix Cailloux par la gauche. Arrivé au carrefour avec la D945, continuer tout droit rue des Monts vers Laventie.
- 12 Suivre à droite la rue des Monts.
- 13 Au rond-point, prendre à gauche la rue des Clinques vers Sailly-sur-la-Lys. Au rond-point suivant prendre à gauche la rue du Fief.
- 14 Au carrefour avec la rue de la Lys continuer tout droit par la rue de l'Église. Au pont, prendre à droite le chemin de halage.
- 15 À l'écluse, prendre la voyette à droite puis à gauche la rue de la Lys.
- A Arrivée au Bac Saint-Maur.



## 🍴 POUR SE RESTAURER 🍴

« Au Temps Passé » à La Gorgue, « Chez Léon » et « La Terrasse » à Estaires, « Au Bon Coin » et « La Gare des Années Folles » à Sailly-sur-la-Lys (voir p 34-35)

# LA VÉLOROUTE DE LA LYS



# POINTS DE PASSAGE À NE PAS MANQUER

D : km 0 - Base nautique Flandre Lys

1 : km 1.81 - Carrefour rue de l'Église

2 : km 2.27 - Passerelle rouge

3 : km 11.11 - Écluse des deux ponts Merville

4 : km 11.93 - Carrefour rue Marcel-Lefebvre

5 : km 12.86 - Pont des Capucins

6 : km 14.93 - Carrefour rue Chapelle Hemery

7 : km 16.27 - Carrefour rue d'Estaires

8 : km 18.52 - Carrefour Fine Rue

9 : km 20.53 - Carrefour rue Jacqueminemars

10 : km 21.76 - Pont d'Estaires

11 : km 23.59 - Bois avant le chemin des Dix  
Cailloux

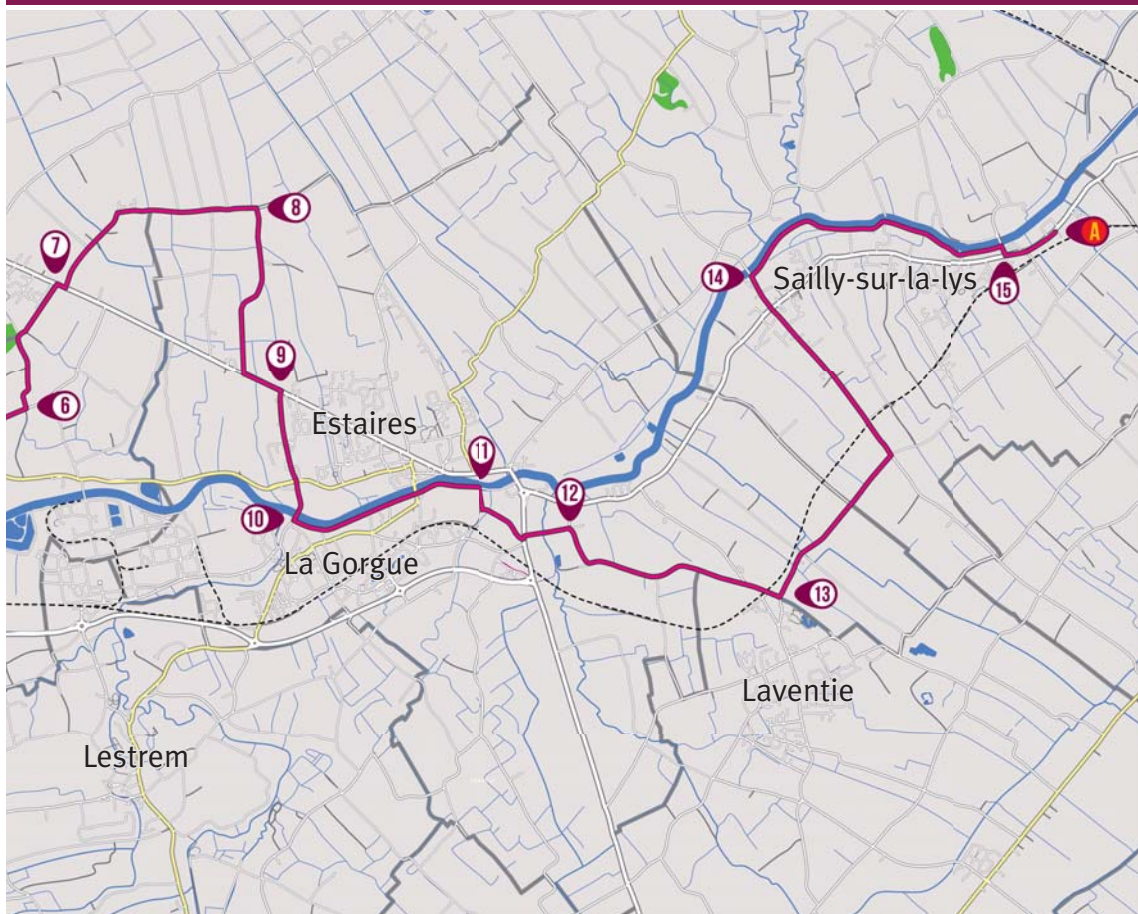
12 : km 24.74 - Carrefour des Monts

13 : km 26.99 - Rondpoint rue des Clinques

14 : km 30.46 - Carrefour rue de la Lys

15 : km 33.14 - Écluse du Bac Saint-Maur  
de Sailly-sur-la-Lys

A : km 33.67 - Bac Saint Maur




# LA VÉLOROUTE DE LA LYS ET LE RÉSEAU VÉLO POINTS NŒUDS VÉLO «VALLÉE DE LA LYS—MONTS DE FLANDRE»

Flandre Lys est traversée sur 19 km par la véloroute de la Lys, un itinéraire qui connecte l'Eurovéloroute n°5 reliant Londres à Brinsdini en Italie et la véloroute des Flandres qui s'étend d'Armentières à Dunkerque. La véloroute de la Lys attire chaque année de nombreux visiteurs à vélo : hollandais, belges, suédois, français et britanniques, qui parcourent la Lys de sa source à Lisbourg, jusqu'à son embouchure, à Gand, en Belgique sur près de 200 km ! L'occasion de belles rencontres en bord de Lys !

## DES AMÉNAGEMENTS POUR LE CONFORT DE TOUS

Au cours de votre périple le long de la Lys en Flandre Lys, plusieurs itinéraires de déviations s'offrent à vous. La Communauté de Communes Flandre Lys mène en effet un vaste programme de travaux pour améliorer les chemins le long de la voie d'eau et permettre aux visiteurs et habitants de circuler en toute sécurité dans un environnement de qualité.

Afin de réaliser ce projet, la Communauté de Communes Flandre Lys travaille avec le soutien technique de Voies Navigables de France et le concours financier de l'Etat, du Conseil Régional des Hauts-de-France, du Conseil départemental du Nord, du Conseil départemental du Pas-de-Calais et de l'Union Européenne avec le soutien du Fonds Européen de développement régional Met steun van het Europees Fonds voor Regionale Ontwikkeling (programme INTERREG V).




De plus, pour découvrir la Lys, les Monts de Flandres et l'Artois, créez votre parcours à partir des 630 km de chemins jalonnés du réseau points nœuds vélo « Vallée de la Lys – Monts de Flandre ». À partir de la carte du réseau disponible sur [www.tourisme-flandrelys.fr](http://www.tourisme-flandrelys.fr), repérez votre itinéraire et suivez les numéros notés sur les panneaux verts et blancs !

# LE SAVIEZ-VOUS ?

En Flandre Lys, la faune est riche avec notamment la présence de nombreux renards, papillons et escargots. Au niveau avifaune le secteur regorge également d'oiseaux en tout genre. Les bois, champs et autres cours d'eau offrent un environnement idéal pour ces volatiles. Levez la tête et observez de nombreuses espèces aux abords des rivières : martins pêcheurs, pinsons, grèbes, hérons, cygnes et cigognes.

Quant à la végétation, elle joue un rôle majeur pour l'équilibre environnemental que ce soit sur les chemins de halage, en lisière forestière ou dans les champs. Sur le territoire, le saule est omniprésent. Taillé en têtard, on le rencontre notamment au bord des fossés.

La forêt domaniale de Nieppe est également un habitat privilégié pour les cervidés et un refuge constitué de zones humides pour les grenouilles et salamandres.





## L'AUBERGE DE L'OISEAU PERDU

21 rue de la Chapelle Guaquière - 59660 Merville

Tél: 03 28 40 05 49

Le soir : vendredi et samedi soir

Le midi : dimanche

Accueil de groupe dès 25 personnes les midis sur réservation.

## L'HÉLICE

Base de loisirs Eolys, RD 945, 62136 Lestrem

Tél: 03 21 26 53 42

Le midi : mardi, mercredi, jeudi, vendredi, dimanche

Le soir : vendredi et samedi.

## ESTAMINET « AU TEMPS PASSÉ »

44 Rue de Béthune, 59253 La Gorgue

Tél : 09 61 46 63 30 - Réservation conseillée

Le midi : mercredi, jeudi, vendredi et dimanche

Le soir : jeudi, vendredi et samedi.

## CHEZ LÉON

11 place du Maréchal Foch, 59940 Estaires

Tél. : 03 28 50 10 10

Ouvert tous les jours.

## LA TERRASSE

80 rue du Président Kennedy, 59940 Estaires

Tél. : 03 28 40 34 52

Le midi : mardi, mercredi, jeudi, vendredi et dimanche

Le soir : vendredi et samedi.

## LA TAVERNE DES LAYES

2 Rue des Glattignies, 62840 Fleurbaix

Tél: 03 21 54 34 01

Le midi : lundi, mardi, mercredi, jeudi, vendredi et samedi

Le soir : vendredi et samedi.

## LA GARE DES ANNÉES FOLLES

77 Rue de la Gare, 62840 Sailly-sur-la-Lys

Tél: 03 21 02 27 75 - Réservation conseillée

Le midi : jeudi, vendredi, samedi et dimanche

Le soir : jeudi, vendredi, samedi et dimanche.

## AUX AMIS DE LA ROUTE

1945 Rue du Huit Mai 1945, 59660 Haverskerque

Tél : 03 28 40 61 10 - Réservation conseillée

Mardi, mercredi, jeudi, vendredi, samedi midi et soir.

## AU BON COIN

31 Rue de l'Église, 62840 Sailly-sur-la-Lys

Tél : 03 21 02 55 86 - Réservation conseillée

Le midi : lundi, mardi, mercredi, jeudi, vendredi, samedi et dimanche

Le soir : mardi, mercredi, jeudi, vendredi, samedi.

## LE MAGLOIRE

1373 Rue du Onze Novembre, 59660 Haverskerque

Tél : 03 28 40 61 08 - Réservation conseillée

Le midi : lundi, mercredi, jeudi, vendredi, samedi et dimanche

Le soir : vendredi, samedi et dimanche.

RETROUVEZ L'ENSEMBLE DES RESTAURANTS SUR [WWW.TOURISME-FLANDRELYS.FR](http://WWW.TOURISME-FLANDRELYS.FR)



## PORT DE PLAISANCE FLANDRE LYS

Impasse route nationale, 59660 Haverskerque  
Tél (en saison) : 03 28 43 06 97  
Tél (hors saison) : 03 28 50 14 90  
Activités : croisière, pédalo, paddle, tir à l'arc, location de vélo à assistance électrique et de charrettes pour enfants...



## AU DOMAINE DE MI LOUP

900 rue verte, 59660 Haverskerque  
Tél : 06 73 75 14 41 - sur rendez-vous  
Activités : cani-randonnée, baptême en kart avec attelage de 6 huskies, visite du domaine.



## BRASSERIE DU PAYS FLAMAND

83 route de La Gorgue, 59660 Merville  
Activités : magasin et salle de dégustation (afterwork au cœur de la production) le jeudi de 17h00 à 21h00.

## LE JARDIN D'ASTRÉE

274 rue Saint-Vincent, 59660 Haverskerque  
Tél : 03 28 40 61 26 - sur rendez-vous  
Activités : visites thématiques sur la faune locale, la flore sauvage, les plantes utiles... Conseils pour jardiner bio.

## LE JARDIN DE L'ERMITE

Rue de la Goguerie, 59660 Haverskerque  
Tél : 06 11 28 73 11 - 03 38 50 05 23 - sur rendez-vous  
Activités : visite guidée du jardin d'agrément, du potager et du verger. Ateliers pédagogiques.



## LA MAISON DU BILLARD

5 bis rue des Soupirs, 62840 Sailly-sur-la-Lys  
Tél : 03 21 02 77 77  
Activités : commerce avec exposition permanente de billards et de jeux traditionnels en bois.



